

## GEODETICKÉ ÚDAJE

Výpis z databáze Železničního bodového pole

Databáze: **szgdb** ----- Umístěná v: szg0000plznt180.szg.szdc.cz : 5432

Pracoviště: **SZG, OCD** - 11. 08. 2020 10:30:20 - Masař, Ondřej

**!!! NEŘÍZENÁ KOPIE !!!**

str. 1/6

**Traťový úsek:** **1931** Zábřeh na Moravě (mimo) - Bludov (mimo)

**Definiční úsek:** **02** Zábřeh na Moravě - Postřelmov

**Číslo bodu:** **2119** km: **3,694** Katastrální území: Postřelmov

| Souřadnice  | JTSK        | Mistopisný náčrt |
|-------------|-------------|------------------|
| Y =         | 568220,888  |                  |
| X =         | 1085027,390 |                  |
| Nadm. výška | 283,882     |                  |
| Souřadnice  | ETRS89      |                  |
| Latitude    |             |                  |
| Longitude   |             |                  |
| El. High    |             |                  |

**Výškový systém:** Bpv

**Typ určení výšky:** Nivelací

**Typ určení bodu:** POL

**Třída přesnosti:** 1

**Splnění TKP:** ANO

**Druh stabilizace:** vrtule

**Poznámka:** vrtule v základu podpěry TV č.63

**Vyhotovil:** GPH, s.r.o.

**Platnost (od – do):** 11. 3. 2010 -

**Transformační klíč:**

**Původ bodu:** ZBP1931KM000-014\_EX



**Traťový úsek:** **1931** Zábřeh na Moravě (mimo) - Bludov (mimo)

**Definiční úsek:** **02** Zábřeh na Moravě - Postřelmov

**Číslo bodu:** **2118** km: **3,810** Katastrální území: Postřelmov

| Souřadnice  | JTSK        | Mistopisný náčrt |
|-------------|-------------|------------------|
| Y =         | 568131,077  |                  |
| X =         | 1084954,038 |                  |
| Nadm. výška | 283,946     |                  |
| Souřadnice  | ETRS89      |                  |
| Latitude    |             |                  |
| Longitude   |             |                  |
| El. High    |             |                  |

**Výškový systém:** Bpv

**Typ určení výšky:** Nivelací

**Typ určení bodu:** POL

**Třída přesnosti:** 1

**Splnění TKP:** ANO

**Druh stabilizace:** vrtule

**Poznámka:** vrtule v základu podpěry TV č.65

**Vyhotovil:** GPH, s.r.o.

**Platnost (od – do):** 11. 3. 2010 -

**Transformační klíč:**

**Původ bodu:** ZBP1931KM000-014\_EX



## GEODETICKÉ ÚDAJE

Výpis z databáze Železničního bodového pole

Databáze: **szgdb** ----- Umístěná v: szg0000plznt180.szg.szdc.cz : 5432

Pracoviště: **SŽG, OCD** - 11. 08. 2020 10:30:20 - Masař, Ondřej

**!!! NEŘÍZENÁ KOPIE !!!**

str. 2/6

**Traťový úsek:** **1931** Zábřeh na Moravě (mimo) - Bludov (mimo)

**Definiční úsek:** **02** Zábřeh na Moravě - Postřelmov

**Číslo bodu:** **2117** km: **3,963** Katastrální území: Postřelmov

**Souřadnice JTSK**

Y = 568005,921

X = 1084866,977

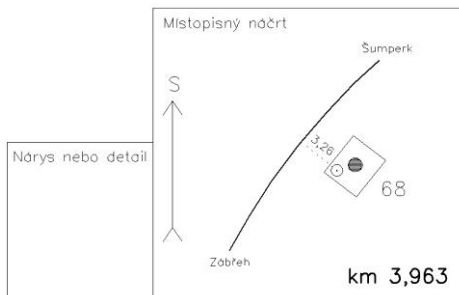
Nadm. výška 283,860

**Souřadnice ETRS89**

Latitude

Longitude

El. High



**Výškový systém:** Bpv

**Typ určení výšky:** Nivelací

**Typ určení bodu:** POL

**Třída přesnosti:** 1

**Splnění TKP:** ANO

**Druh stabilizace:** vrtule

**Poznámka:** vrtule v základu podpěry TV č.68

**Vyhotovil:** GPH, s.r.o.

**Platnost (od – do):** 11. 3. 2010 -

**Transformační klíč:**

**Původ bodu:** ZBP1931KM000-014\_EX

**Traťový úsek:** **1931** Zábřeh na Moravě (mimo) - Bludov (mimo)

**Definiční úsek:** **02** Zábřeh na Moravě - Postřelmov

**Číslo bodu:** **2116** km: **4,118** Katastrální území: Postřelmov

**Souřadnice JTSK**

Y = 567864,605

X = 1084805,542

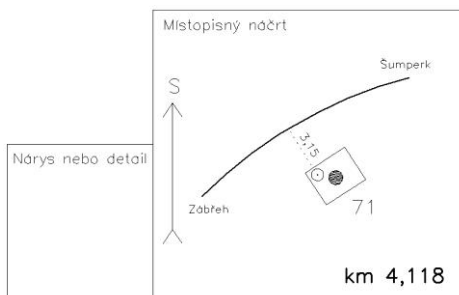
Nadm. výška 283,918

**Souřadnice ETRS89**

Latitude

Longitude

El. High



**Výškový systém:** Bpv

**Typ určení výšky:** Nivelací

**Typ určení bodu:** POL

**Třída přesnosti:** 1

**Splnění TKP:** ANO

**Druh stabilizace:** vrtule

**Poznámka:** vrtule v základu podpěry TV č.71

**Vyhotovil:** GPH, s.r.o.

**Platnost (od – do):** 11. 3. 2010 -

**Transformační klíč:**

**Původ bodu:** ZBP1931KM000-014\_EX

## GEODETICKÉ ÚDAJE

Výpis z databáze Železničního bodového pole

Databáze: **szgdb** ----- Umístěná v: szg0000plznt180.szg.szdc.cz : 5432

Pracoviště: **SZG, OCD** - 11. 08. 2020 10:30:20 - Masař, Ondřej

**!!! NEŘÍZENÁ KOPIE !!!**

str. 3/6

**Traťový úsek:** **1931** Zábřeh na Moravě (mimo) - Bludov (mimo)

**Definiční úsek:** **02** Zábřeh na Moravě - Postřelmov

**Číslo bodu:** **2115** km: **4,261** Katastrální území: Postřelmov

**Souřadnice JTSK**

Y = 567727,863

X = 1084764,345

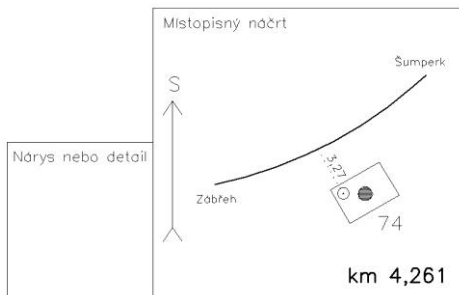
Nadm. výška 283,995

**Souřadnice ETRS89**

Latitude

Longitude

El. High



**Výškový systém:** Bpv

**Typ určení výšky:** Nivelací

**Typ určení bodu:** POL

**Třída přesnosti:** 1

**Splnění TKP:** ANO

**Druh stabilizace:** vrtule

**Poznámka:** vrtule v základu podpěry TV č.74

**Vyhotovil:** GPH, s.r.o.

**Platnost (od – do):** 11. 3. 2010 -

**Transformační klíč:**

**Původ bodu:** ZBP1931KM000-014\_EX

**Traťový úsek:** **1931** Zábřeh na Moravě (mimo) - Bludov (mimo)

**Definiční úsek:** **02** Zábřeh na Moravě - Postřelmov

**Číslo bodu:** **2114** km: **4,337** Katastrální území: Postřelmov

**Souřadnice JTSK**

Y = 567656,172

X = 1084735,075

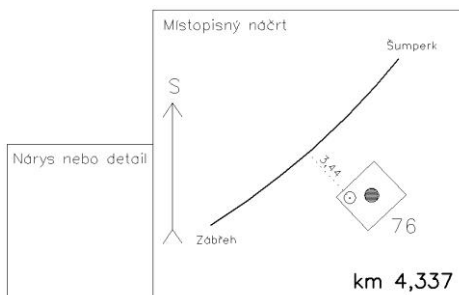
Nadm. výška 284,093

**Souřadnice ETRS89**

Latitude

Longitude

El. High



**Výškový systém:** Bpv

**Typ určení výšky:** Nivelací

**Typ určení bodu:** POL

**Třída přesnosti:** 1

**Splnění TKP:** ANO

**Druh stabilizace:** vrtule

**Poznámka:** vrtule v základu podpěry TV č.76

**Vyhotovil:** GPH, s.r.o.

**Platnost (od – do):** 11. 3. 2010 -

**Transformační klíč:**

**Původ bodu:** ZBP1931KM000-014\_EX



## GEODETICKÉ ÚDAJE

Výpis z databáze Železničního bodového pole

Databáze: **szgdb** ----- Umístěná v: szg0000plznt180.szg.szdc.cz : 5432

Pracoviště: **SZG, OCD** - 11. 08. 2020 10:30:20 - Masař, Ondřej

**!!! NEŘÍZENÁ KOPIE !!!**

str. 4/6

**Traťový úsek:** **1931** Zábřeh na Moravě (mimo) - Bludov (mimo)

**Definiční úsek:** **02** Zábřeh na Moravě - Postřelmov

**Číslo bodu:** **2149** km: **4,455** Katastrální území: Postřelmov

**Souřadnice JTSK**

Y = 567560,880

X = 1084665,922

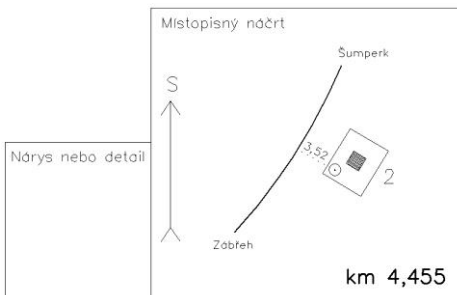
Nadm. výška 283,899

**Souřadnice ETRS89**

Latitude

Longitude

El. High



**Výškový systém:** Bpv

**Typ určení výšky:** Nivelací

**Typ určení bodu:** POL

**Třída přesnosti:** 1

**Splnění TKP:** ANO

**Druh stabilizace:** vrtule

**Poznámka:** vrtule v základu podpěry TV č.2

**Vyhotovil:** GPH, s.r.o.

**Platnost (od – do):** 11. 3. 2010 -

**Transformační klíč:**

**Původ bodu:** ZBP1931KM000-014\_EX



**Traťový úsek:** **1931** Zábřeh na Moravě (mimo) - Bludov (mimo)

**Definiční úsek:** **02** Zábřeh na Moravě - Postřelmov

**Číslo bodu:** **2148** km: **4,556** Katastrální území: Postřelmov

**Souřadnice JTSK**

Y = 567495,845

X = 1084587,712

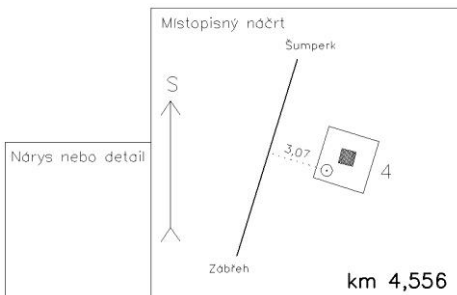
Nadm. výška 283,822

**Souřadnice ETRS89**

Latitude

Longitude

El. High



**Výškový systém:** Bpv

**Typ určení výšky:** Nivelací

**Typ určení bodu:** POL

**Třída přesnosti:** 1

**Splnění TKP:** ANO

**Druh stabilizace:** vrtule

**Poznámka:** vrtule v základu podpěry TV č.4

**Vyhotovil:** GPH, s.r.o.

**Platnost (od – do):** 11. 3. 2010 -

**Transformační klíč:**

**Původ bodu:** ZBP1931KM000-014\_EX



## GEODETICKÉ ÚDAJE

Výpis z databáze Železničního bodového pole

Databáze: **szgdb** ----- Umístěná v: szg0000plznt180.szg.szdc.cz : 5432

Pracoviště: **SZG, OCD** - 11. 08. 2020 10:30:20 - Masař, Ondřej

**!!! NEŘÍZENÁ KOPIE !!!**

str. 5/6

|                        |             |  |
|------------------------|-------------|--|
| <i>Traťový úsek:</i>   | <b>1931</b> | Zábřeh na Moravě (mimo) - Bludov (mimo)        |
| <i>Definiční úsek:</i> | <b>B1</b>   | žst. Postřelmov                                |
| <i>Číslo bodu:</i>     | <b>2111</b> | km: <b>4,700</b> Katastrální území: Postřelmov |

**Souřadnice JTSK**

Y = 567413,480

X = 1084469,023

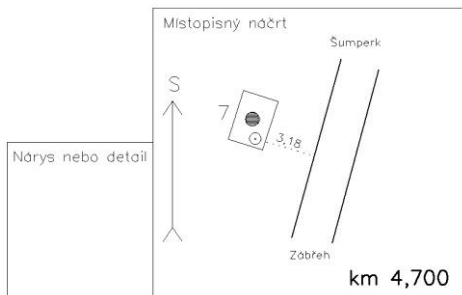
Nadm. výška 284,326

**Souřadnice ETRS89**

Latitude

Longitude

El. High



*Výškový systém:* Bpv

*Typ určení výšky:* Nivelací

*Typ určení bodu:* RAJ2

*Třída přesnosti:* 1

*Splnění TKP:* ANO

*Druh stabilizace:* vrtule

*Poznámka:* vrtule v základu podpěry TV č.7

*Vyhotovil:* GPH, s.r.o.

*Platnost (od – do):* 11. 3. 2010 -

*Transformační klíč:*

*Původ bodu:* ZBP1931KM000-014\_EX

|                        |             |  |
|------------------------|-------------|--|
| <i>Traťový úsek:</i>   | <b>1931</b> | Zábřeh na Moravě (mimo) - Bludov (mimo)        |
| <i>Definiční úsek:</i> | <b>B1</b>   | žst. Postřelmov                                |
| <i>Číslo bodu:</i>     | <b>2110</b> | km: <b>4,760</b> Katastrální území: Postřelmov |

**Souřadnice JTSK**

Y = 567368,176

X = 1084428,403

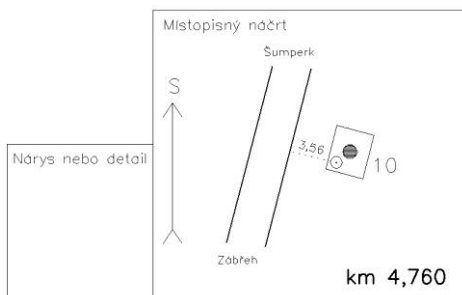
Nadm. výška 284,373

**Souřadnice ETRS89**

Latitude

Longitude

El. High



*Výškový systém:* Bpv

*Typ určení výšky:* Nivelací

*Typ určení bodu:* POL

*Třída přesnosti:* 1

*Splnění TKP:* ANO

*Druh stabilizace:* vrtule

*Poznámka:* vrtule v základu podpěry TV č.10

*Vyhotovil:* GPH, s.r.o.

*Platnost (od – do):* 11. 3. 2010 -

*Transformační klíč:*

*Původ bodu:* ZBP1931KM000-014\_EX

## GEODETICKÉ ÚDAJE

Výpis z databáze Železničního bodového pole

Databáze: **szgdb** ----- Umístěná v: szg0000plznt180.szg.szdc.cz : 5432

Pracoviště: **SZG, OCD** - 11. 08. 2020 10:30:20 - Masař, Ondřej

**!!! NEŘÍZENÁ KOPIE !!!**

str. 6/6

|                        |             |  |
|------------------------|-------------|--|
| <i>Traťový úsek:</i>   | <b>1931</b> | Zábřeh na Moravý (mimo) - Bludov (mimo)        |
| <i>Definiční úsek:</i> | <b>B1</b>   | žst. Postřelmov                                |
| <i>Číslo bodu:</i>     | <b>2109</b> | km: <b>4,878</b> Katastrální území: Postřelmov |

**Souřadnice JTSK**

Y = 567296,784

X = 1084335,200

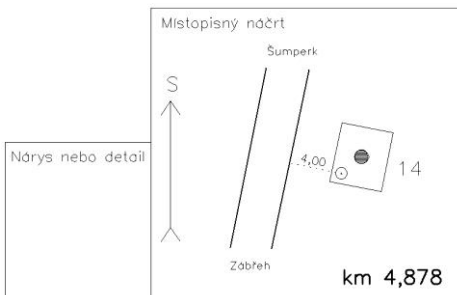
Nadm. výška 283,920

**Souřadnice ETRS89**

*Latitude*

*Longitude*

*El. High*



*Výškový systém:* Bpv

*Typ určení výšky:* Nivelací

*Typ určení bodu:* POL

*Třída přesnosti:* 1

*Splnění TKP:* ANO

*Druh stabilizace:* vrtule

*Poznámka:* vrtule v základu podpěry TV č.14

*Vyhotovil:* GPH, s.r.o.

*Platnost (od – do):* 11. 3. 2010 -

*Transformační klíč:*

*Původ bodu:* ZBP1931KM000-014\_EX

|                        |             |  |
|------------------------|-------------|--|
| <i>Traťový úsek:</i>   | <b>1931</b> | Zábřeh na Moravý (mimo) - Bludov (mimo)        |
| <i>Definiční úsek:</i> | <b>B1</b>   | žst. Postřelmov                                |
| <i>Číslo bodu:</i>     | <b>2108</b> | km: <b>4,987</b> Katastrální území: Postřelmov |

**Souřadnice JTSK**

Y = 567229,511

X = 1084249,002

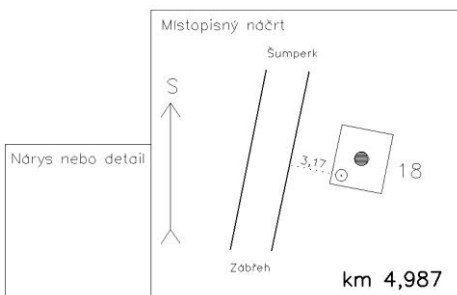
Nadm. výška 284,276

**Souřadnice ETRS89**

*Latitude*

*Longitude*

*El. High*



*Výškový systém:* Bpv

*Typ určení výšky:* Nivelací

*Typ určení bodu:* RAJ2

*Třída přesnosti:* 1

*Splnění TKP:* ANO

*Druh stabilizace:* vrtule

*Poznámka:* vrtule v základu podpěry TV č.18

*Vyhotovil:* GPH, s.r.o.

*Platnost (od – do):* 11. 3. 2010 -

*Transformační klíč:*

*Původ bodu:* ZBP1931KM000-014\_EX